



Hungary-Croatia
Cross-border Co-operation Programme



WHERE RIVERS CONNECT

Az Oak protection projekt céljainak, tevékenységeinek bemutatása

Kiss Milán, fejlesztési és pályázatkezelési munkatárs

Pécs, 2017. december 13.





Hungary-Croatia
Cross-border Co-operation Programme

Partnerség / Partnerships

WHERE RIVERS CONNECT

Mecsekerdő Zrt.		Nasicei Erdőgazdaság
55 ezer ha <i>55 000 hectares</i>	Gazdálkodási terület <i>Management area</i>	74 ezer ha <i>74 000 hectares</i>
89 %-ban őshonos fafajok <i>Native species 89%</i> 13 millió m ³ faállomány 360 ezer éves növedék <i>360 thousand increment /year</i>	Állomány összetétel <i>Tree species composition</i>	90 % felett őshonos fajok <i>90% above the native forest</i> 21 millió m ³ faállomány 550 ezer éves növedék <i>550 thousand increment /year</i>
75 %	Védett területek aránya <i>Protected areas</i>	24%
5 erdészeti <i>5 forestry</i>	Területi egységek <i>Management units</i>	9 erdészeti <i>9 forestry</i>

Projekt célok

Aims of the project

WHERE RIVERS CONNECT

**Átfogó cél: őshonos erdőállományok megőrzése
(tölgygazdálkodás fenntartása)**

Objective: Preservation of native forests (oak management maintaining)

1) Talajvíz-monitoring rendszer kiépítése

Installation of groundwater management system

- 43 db új kút + 17 db meglévő kút tisztítása
43 new + 17 existing wells
- 7 db új meteorológiai állomás telepítése
Installation of 7 pcs new meteorological station
- Hidrológiai modellezés \ Hydrological modeling



Hungary-Croatia
Cross-border Co-operation Programme

Projekt célok

Aims of the project

WHERE RIVERS CONNECT

2) Özönnövények felmérése, visszaszorítása:

- Mechanikus és vegyszeres irtás (155,17 ha)
- Kísérleti parcellák (80 db)
- Dokumentálás (Módszertan fejlesztés)

2) Survey and Supressing of invasive species:

- Mechanical and chemical eradication (155,17 ha)
- Conducting an experiments (80 parcel)
- Documentation (Methodology developement)



Hungary-Croatia
Cross-border Co-operation Programme



Tevékenységek

Activities

WHERE RIVERS CONNECT

1. Projekt menedzsment / *Project administration and management*
2. Tájékoztatás és nyilvánosság / *Information and publicity*
3. Közös monitoring rendszer bevezetése és telepítése / *Implementation and installation of a joint groundwater monitoring system*
4. Inváziós fajok visszaszorítása / *Suppressing invasive species*
5. Tudásmegosztás / *Knowledge sharing in the cross-border area*





Hungary-Croatia
Cross-border Co-operation Programme



Projekt futamidő

Project implementation period

WHERE RIVERS CONNECT

Futamidő: 20 hónap \ 20 months

TERV \ Plan

2017.03.01 – 2018.10.30

MEGVALÓSÍTÁS \ Implementation

2017.09.01 – 2019.04.30





Hungary-Croatia
Cross-border Co-operation Programme

Projekt helyszínek

Locations

WHERE RIVERS CONNECT

Mecsekerdő Zrt: 2 erdészeti terület - 93,02 ha Natura2000

- Sellyei Erdészeti terület
- Szigetvári Erdészeti terület

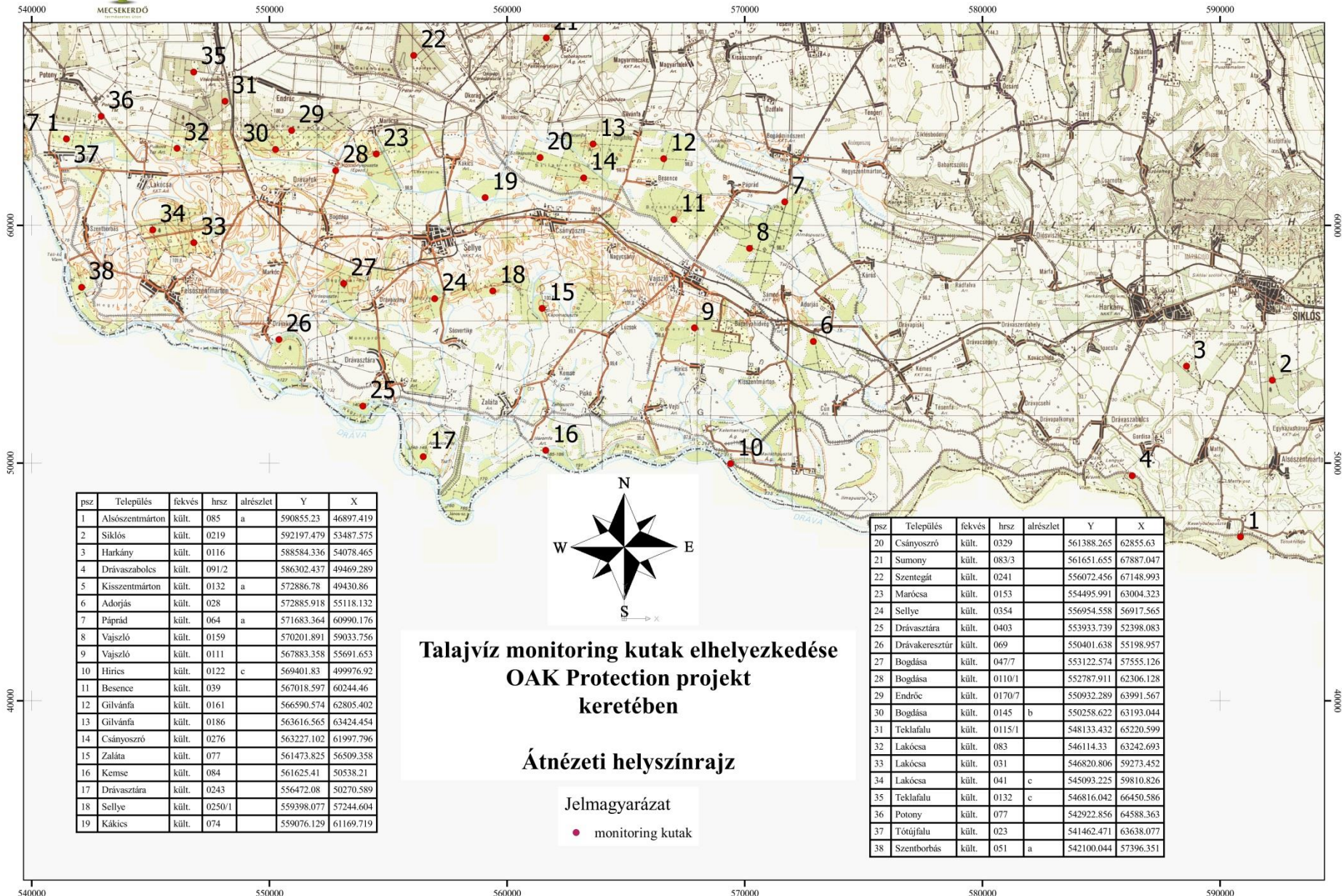
Nasicei Erdőgazdaság: 5 erdészeti terület

- Našice, Koška,
- Donji Miholjac
- Slatina, Orahovica and Đurđenovac






1:140 000



psz	Település	fekvés	hrsz	alrészlet	Y	X
1	Alsószentmárton	kült.	085	a	590855.23	46897.419
2	Sikkós	kült.	0219		592197.479	53487.575
3	Harkány	kült.	0116		588584.336	54078.465
4	Drávaszabolcs	kült.	091/2		586302.437	49469.289
5	Kisszentmárton	kült.	0132	a	572886.78	49430.86
6	Adorjás	kült.	028		572885.918	55118.132
7	Páprád	kült.	064	a	571683.364	60990.176
8	Vajszló	kült.	0159		570201.891	59033.756
9	Vajszló	kült.	0111		567883.558	55691.653
10	Hírcs	kült.	0122	c	569401.83	499976.92
11	Besence	kült.	039		567018.597	60244.46
12	Gilvánfa	kült.	0161		566590.574	62805.402
13	Gilvánfa	kült.	0186		563616.565	63424.454
14	Csányoszró	kült.	0276		563227.102	61997.796
15	Zaláta	kült.	077		561473.825	56509.358
16	Kemse	kült.	084		561625.41	50538.21
17	Drávasztára	kült.	0243		556472.08	50270.589
18	Sellye	kült.	0250/1		559398.077	57244.604
19	Kákics	kült.	074		559076.129	61169.719



Talajvíz monitoring kutak elhelyezkedése OAK Protection projekt keretében

Átnézeti helyszínrajz

Jelmagyarázat

● monitoring kutak

psz	Település	fekvés	hrsz	alrészlet	Y	X
20	Csányoszró	kült.	0329		561388.265	62855.63
21	Sumony	kült.	083/3		561651.655	67887.047
22	Szentegit	kült.	0241		556072.456	67148.993
23	Marócsa	kült.	0153		554495.991	63004.323
24	Sellye	kült.	0354		556954.558	56917.565
25	Drávasztára	kült.	0403		553933.739	52398.083
26	Drávakeresztúr	kült.	069		550401.638	55198.957
27	Bogdása	kült.	047/7		553122.574	57555.126
28	Bogdása	kült.	0110/1		552787.911	62306.128
29	Endréc	kült.	0170/7		550932.289	63991.567
30	Bogdása	kült.	0145	b	550258.622	63193.044
31	Teklafalu	kült.	0115/1		548133.432	65220.599
32	Lakócsa	kült.	083		546114.33	63242.693
33	Lakócsa	kült.	031		546820.806	59273.452
34	Lakócsa	kült.	041	c	545093.225	59810.826
35	Teklafalu	kült.	0132	c	546816.042	66450.586
36	Potony	kült.	077		542922.856	64588.363
37	Tőtűjfalu	kült.	023		541462.471	63638.077
38	Szentborbás	kült.	051	a	542100.044	57396.351

560000

580000

600000

80000

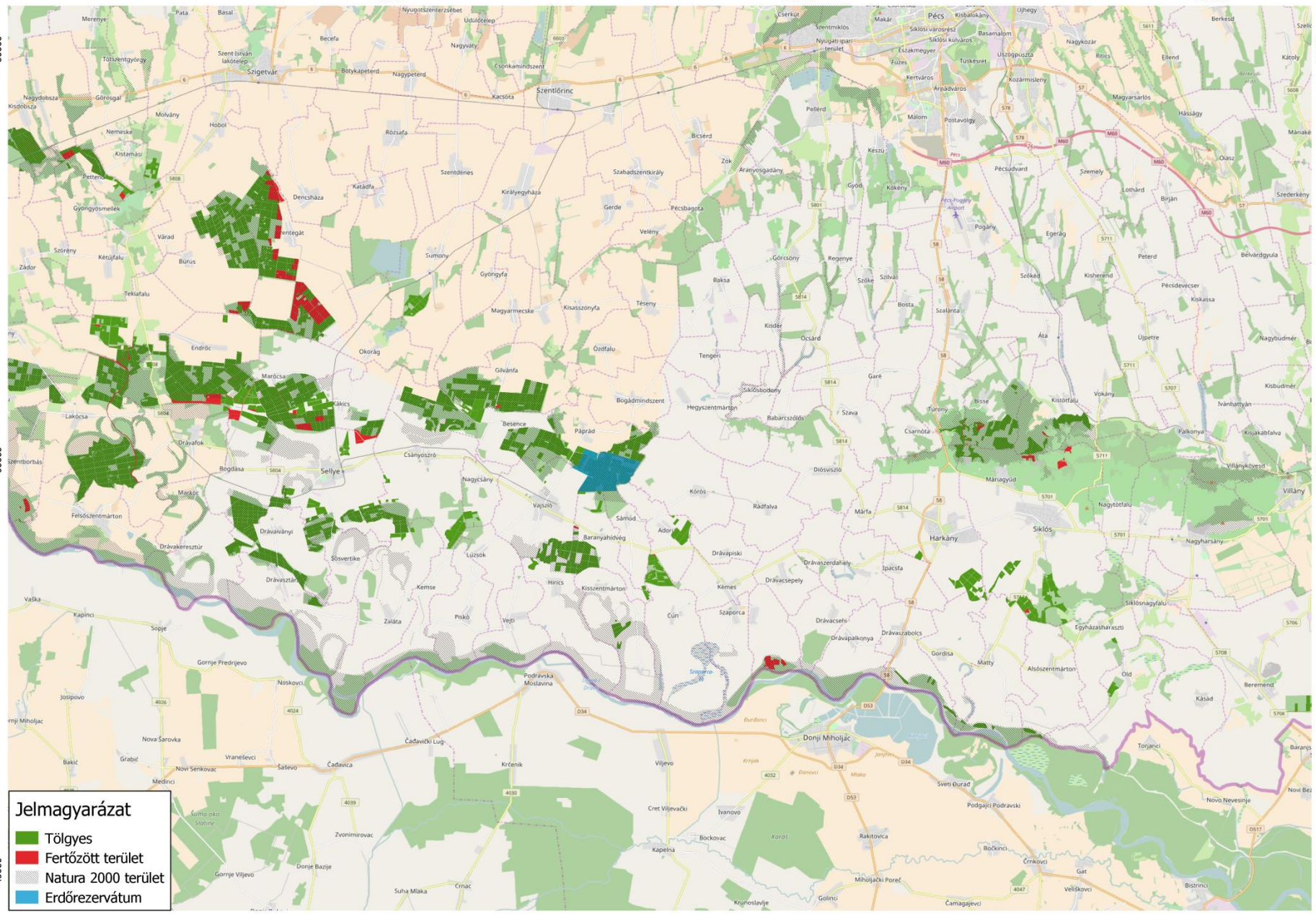
80000

60000

60000

40000

40000



560000

580000

600000



Hungary-Croatia

Cross-border Co-operation Programme

Főbb indikátorok

Main indicators

WHERE RIVERS CONNECT

Size of habitats where better conservation status reached by the project	155,17 ha
Size of area where clearing away non-endemic vegetation or invasive species is applied by the project	
Number of JOINT environmental related studies elaborated by the project	2 pcs
Number of newly established JOINT project homepage	1
Number of newly established JOINT mobile application	1
Number of invasive species removed by the project	3
Implementation and installation of a joint groundwater monitoring system	60
Weather stations	7
Number of protected species influenced positively by the project	7



Hungary-Croatia
Cross-border Co-operation Programme

Költségvetés *Budget*

WHERE RIVERS CONNECT

Teljes projekt méret Total budget (konzorciumi szinten)	EU támogatás EU contribution
638 644,62 €	542 847,92 €

Mecsekerdő Zrt. (projekt rész)	Nasicei Erdőgazdaság (projekt rész)
407 616,25 €	231 028,37 €





Hungary-Croatia
Cross-border Co-operation Programme



Várt eredmények, Hatások

Results

WHERE RIVERS CONNECT

- Talajvíz adatsorok – tényekre alapozott döntések
Ground water data series - facts based decisions
- Vízkormányzási tevékenység megalapozása (víztározók, csatornák, zsilipek kiépítése hosszútávon)
Establishing water management activity (water reservoir, canals, sluices)
- Az invazív fajok elleni védekezés jobb hatásfoka
Better efficiency of protection against invasive species
- Társadalmasítás: a probléma bemutatása és szemléletformálás \ Publicity





Hungary-Croatia
Cross-border Co-operation Programme



WHERE RIVERS CONNECT

Köszönöm a figyelmet!

Thank you for your attention

Hvala na pažnji!

