

**A Duna-Dráva Nemzeti Park Dráva-menti területeinek bemutatása
- a DDNP Igazgatóság tevékenysége a Dráva-mentén -**



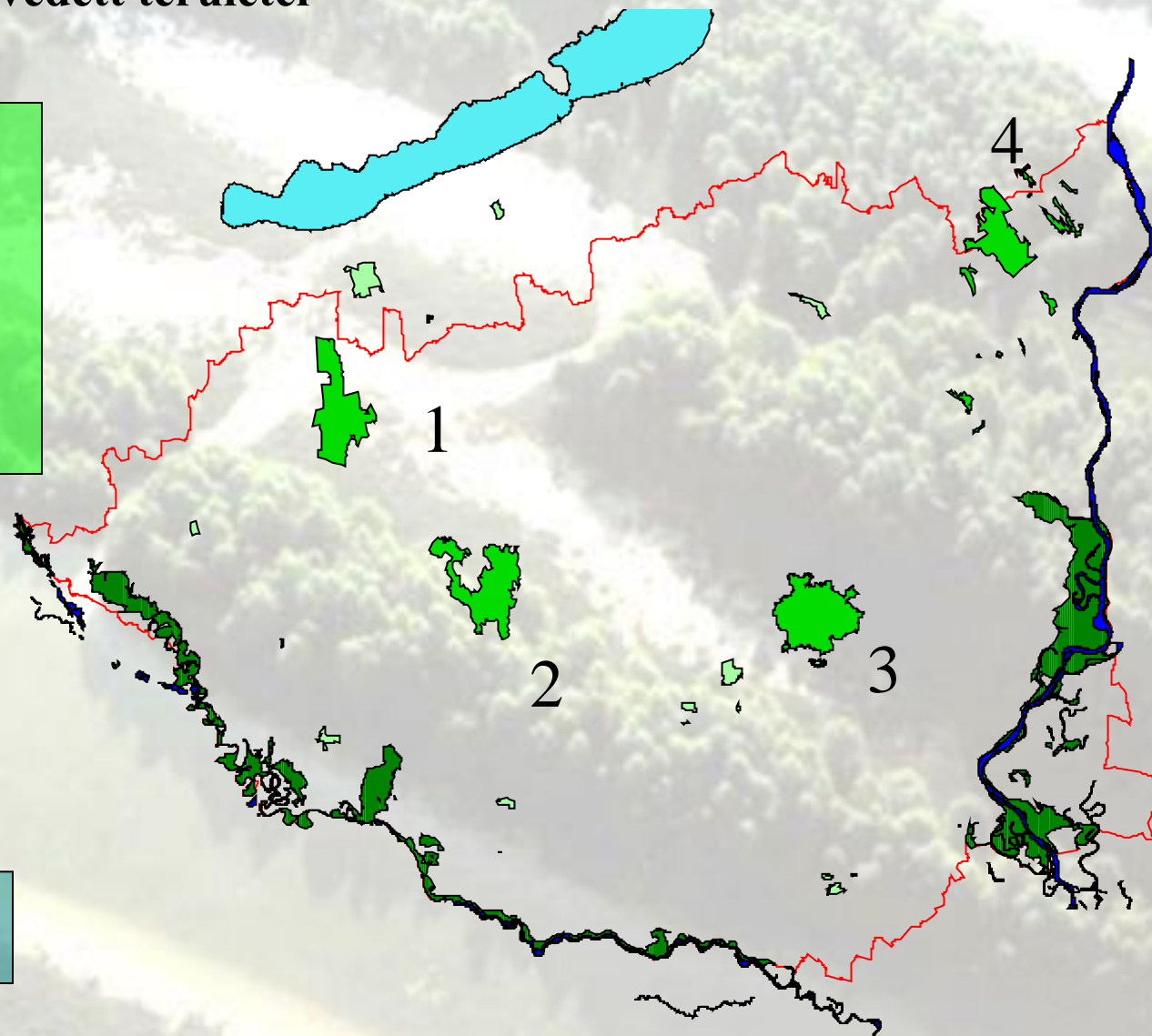
A Duna-Dráva Nemzeti Park Igazgatóság működési területe és védett területei

1. Boronka melléki TK

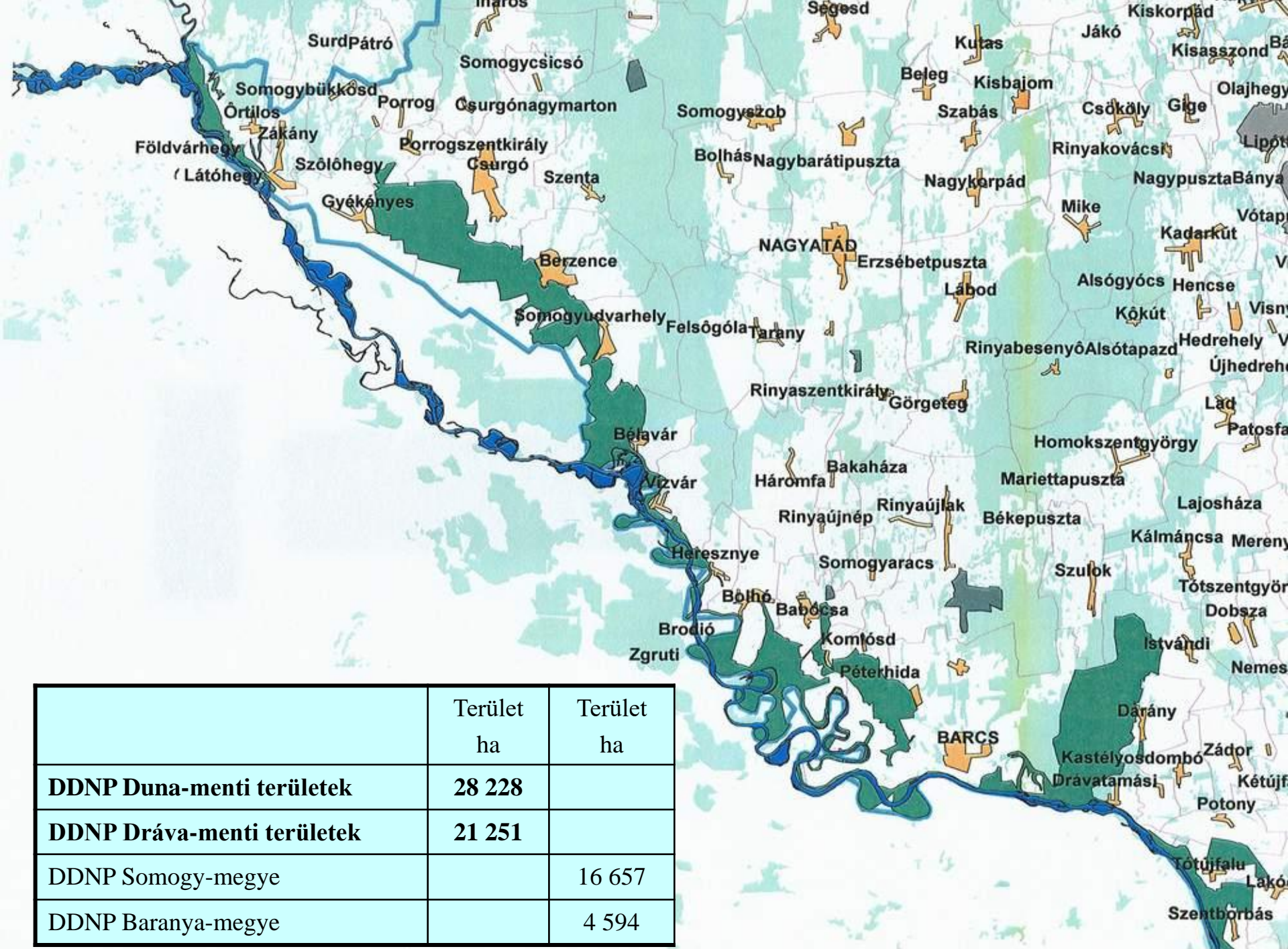
2. Zselici TK

3. Kelet-Mecsek TK

4. Dél-Mezőföld TK



Nemzeti Park



Természeti értékek a Dráva-mentén

Növényvilág

- Több, mint 120 növénytársulás
- 100 védett növényfaj (pl. **pofók árvacsalán**)
- 4 fokozottan védett növényfaj (**királyharaszt**, pókbangó, sárgaliliom, tarajos pajzsika)



Természeti értékek a Dráva-mentén

Növényvilág



Természeti értékek a Dráva-mentén

Állatvilág

Kb. 4400 állatfaj előfordulása ismert

315 védett állatfaj; **60 fokozottan védett állatfaj**

- 5 rovar, 7 hal, 1 hüllő, 42 madár és 5 emlős
- e területen szaporodik/fészkel: 37 faj

Gerinctelenek

szávai vízcicsiga, **drávai tegzes**, magyar és kis szín-
játzólepke

Gerincesek

lápi póc, **magyar bucó**, Vladykov-ingola, leánykoncér

240 madárfaj előfordulása; ritka zátonyfészkelő fajok

gazdag denevérfauna; vadmacska és vidra



Állattani értékek



A Duna-Dráva Nemzeti Park Igazgatóság feladatai

I. Természeti értékek megóvása, védelme

Az 1996. évi LIII. tv-ben foglaltaknak megfelelően

3 Tájegység - Természetvédelmi Őrszolgálat

A Dráva-mentén 7 fő

Fajvédelem ⇒ tavaszi védett növényfajok

Fokozottan védett madárfajok, partfal-fészkelők



I. Természeti értékek megóvása, védelme Állományfelmérések, monitoring, fajvédelem

Fekete gólya: 15 pár; Rétisas: 15 pár;

Küszvágó csér: 40-80 pár; Kis csér: 0-10 pár;

Partifecske: 1200-4000 pár;

Gyurgyalag: 50-100 pár.



II. Vagyongazdálkodás

- **Saját vagyongazdálkodásban lévő területek**
- a Dráva-mentén össz.: 7600 ha
- **Erdő:** Nemzeti Park drávai területén a DDNPI vagyongazdálkodásában 4200 ha
- 1 szakirányító + 2 erdész kolléga + közmunkaprogramban 1 fő csoportvezető
- **Gyep:** Nemzeti Park drávai területén a DDNPI vagyongazdálkodásában mintegy 2000 ha
– saját hasznosításban kb. 700 ha; kaszálás és/vagy legeltetés
- **Szántó:** Nemzeti Park drávai területén a DDNPI vagyongazdálkodásában mintegy 1000 ha
- hasznóbérlet; illetve szántók térfoglalásának csökkentése → gyeptelepítés, erdőtelepítés
- **Épített ingatlanok:** Dráva Kapu Központ; Vízvári kezelőépület; Kuti-őrház; Drávatamási kezelőépület; Szentborbási kezelőépület; Szaporca, Kisinci épület; Szaporca, Ős-Dráva Látogatóközpont; Matty-i kezelőépület

II. Vagyongazdálkodás/állattartás

Darányi Borókás állattartó telepe (legelők, karám + pásztorház)

- április-október között működik; 2 pásztor + alkalmanként közmunkás segítők
- 2017-ben 400 rackajuh a területen

Drávaszentesi állattartó telep

- szürke marha (120-170 pd.) és állatbemutató (hucul, szamár, kecske, racka, mangalica, tyúkfajták, galamb.....)

Szaporca, Major

- szürke marha, racka és cikta juh; állatbemutató: hucul, szamár, kecske, mangalica, tyúkfajták, galamb.....

II. Vagyongazdálkodás Vadgazdálkodás

- különleges (természetvédelmi célú) rendeltetésű vadászterület – 1035 ha
- éves vadgazdálkodási terv: 110-120 nagyvad lelövésének lehetősége (gímszarvas, dámszarvas, őz, vaddisznó)
- vízivad, apróvad és erdei szalonka kímélete



II. Vagyongazdálkodás Élőhelyek kezelése

Láptavak, mocsarak és halastavak

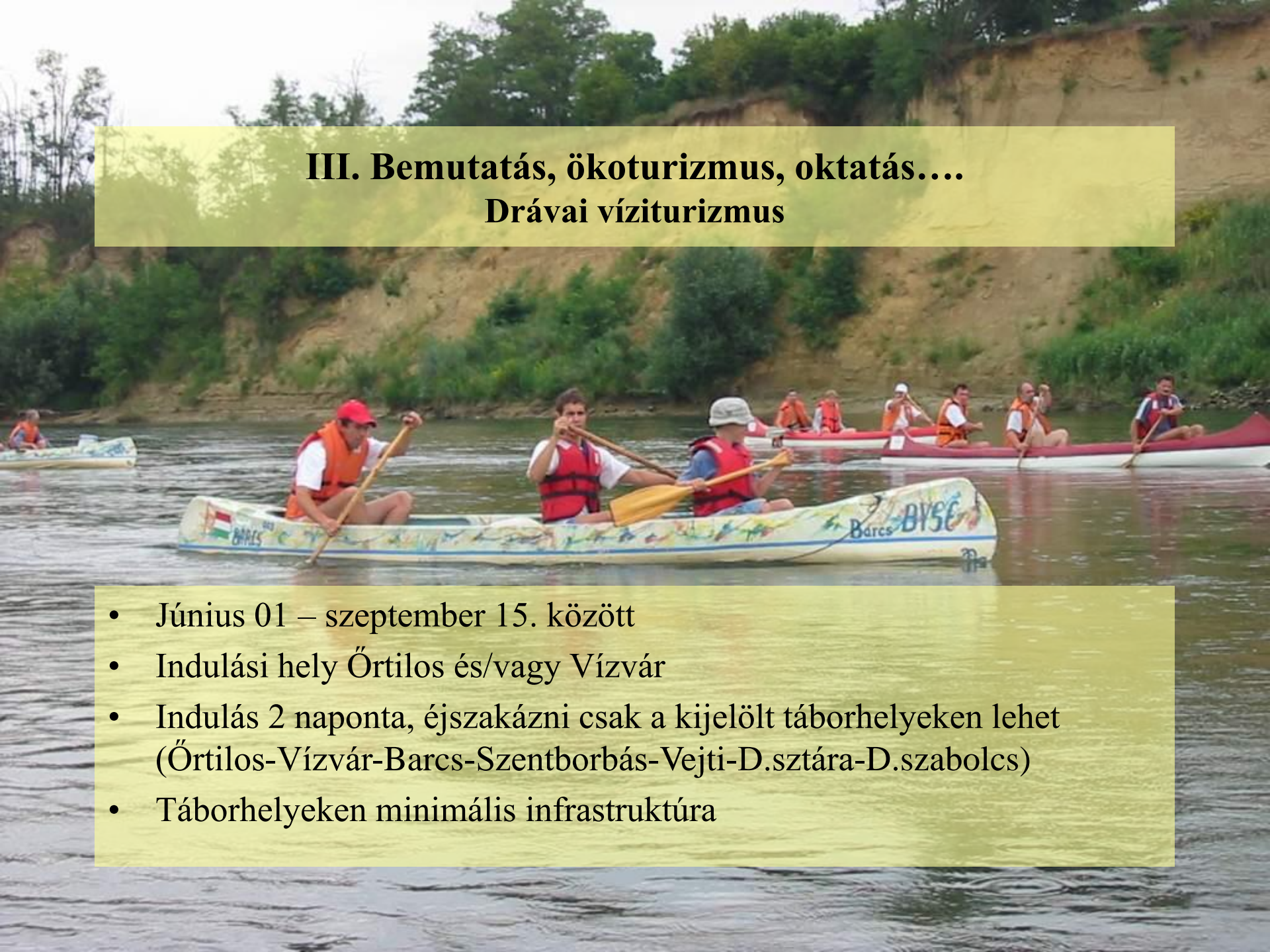
- vízellátás biztosítása; fenntartási munkák
- adventív növényfajok irtása: pl. kései meggy

Élőhelyrekonstrukciók

- sérült területek rekonstrukciója (Borókás)
- terület újrahasznosítás \Rightarrow pl. legeltetés fáslegelőkön
- élőhely- és fajvédelmi rekonstrukciók



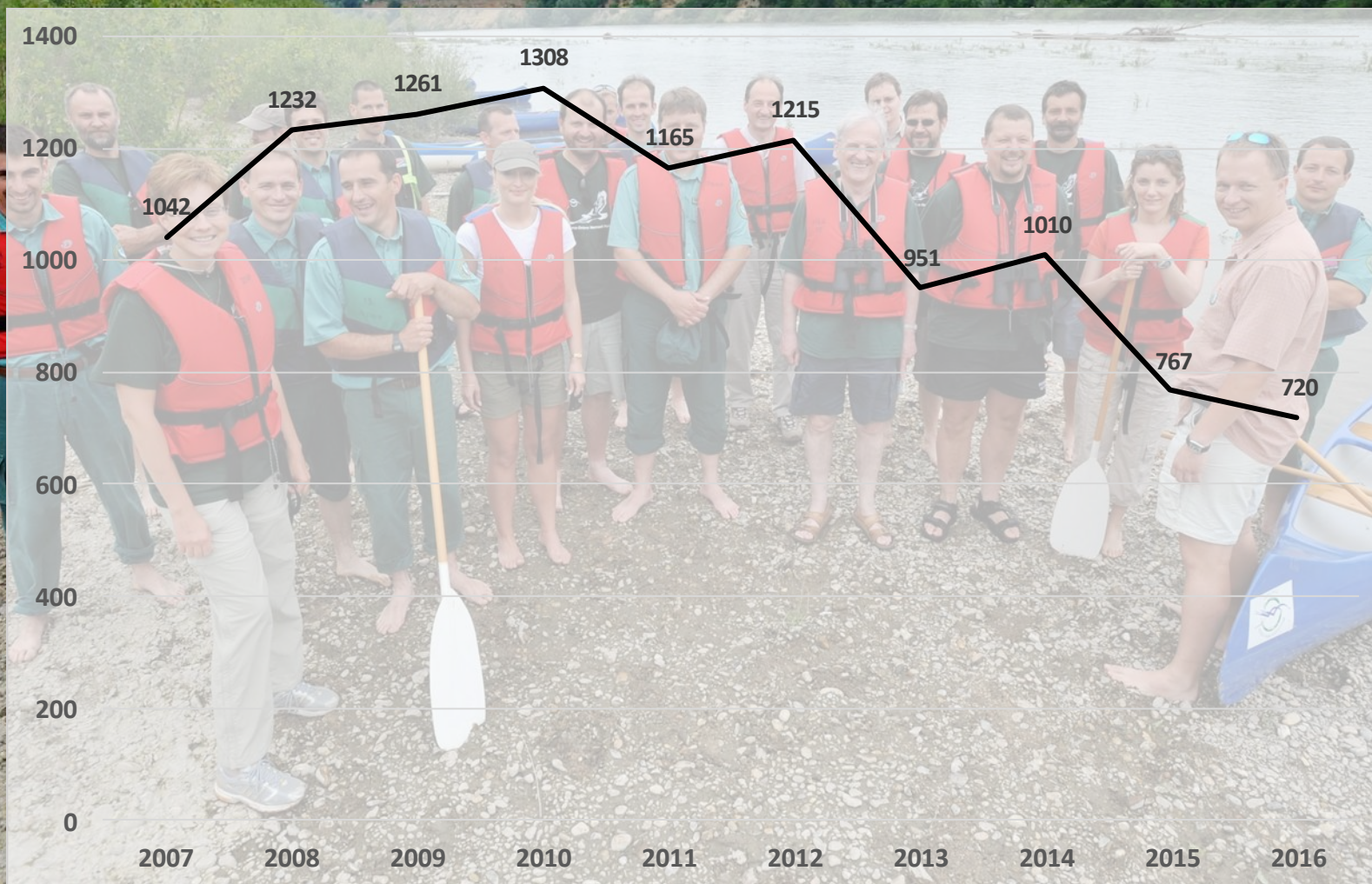
III. Bemutató, ökoturizmus, oktatás.... Drávai víziturizmus



- Június 01 – szeptember 15. között
- Indulási hely Órtilos és/vagy Vízvár
- Indulás 2 naponta, éjszakázni csak a kijelölt táborhelyeken lehet (Órtilos-Vízvár-Barcs-Szentborbás-Vejti-D.sztára-D.szabolcs)
- Táborhelyeken minimális infrastruktúra

III. Bemutató, ökoturizmus, oktatás....

Drávai víziturizmus



III. Bemutató, ökoturizmus, oktatás....

Bemutatóhelyek

- **Dráva Kapu Bemutatóközpont:**
szakvezetések, előadások; szálláskiadás;
évi 3000 látogató
- **Védett természeti területek:** előre hirdetett,
vezetett túrák
- **Ős-Dráva Látogatóközpont és Major**
szakvezetések, előadások;
évi 10 000 látogató
- **Védett természeti területek:** előre hirdetett,
vezetett túrák



Pályázati forrásból finanszírozott fejlesztések, beruházások (2017)

KEHOP- 54 m Ft

A babócsai Bika-rét vízutánpótlásának biztosítása.

KEHOP- 200 m Ft

A drávaszentesi állattartó telep fejlesztése.

LIFE - 830 e euró


Az Ó-Dráva vízellátásának és állapotának javítása



‘Vidékfejlesztés’

Az 1996. és a 2017. évi állapot összehasonlítása DDNP, Drávai Területi Osztály

	1996. előtt	2017. évi állapot
Védett természeti területek kiterjedése	5000 ha (1 TK és 6 TT)	17 300 ha
DDNP Ig. vagyonkezelésű terület	100 ha	7000 ha
Kutatóház, Bemutatóközpont	1	5 + 2
Létszám (DDNP Ig. állományában)	4	15 fő
Rendszeresen foglalkoztatott	1	6 fő
Közmunkaprogram	0	50 fő

A wide river flows through a landscape at sunset. The sun is low on the horizon, creating a bright orange and yellow glow that reflects on the water's surface. The sky transitions from a deep orange near the horizon to a dark blue at the top. The banks of the river are lined with dark, silhouetted trees and bushes. The overall mood is serene and peaceful.

Köszönöm a figyelmet!